



L'étage collinéen – Les villes de Savoie et de Haute-Savoie

Menu principal

Les étages

Sommaire

Mots clefs

Vidéotheque

ANNECY

La restauration du Vieil Annecy est un véritable succès. Elle le doit en partie au choix des couleurs des maisons. En effet, on a eu la chance de retrouver sous l'avancée des toits de vieilles demeures des traces d'anciennes couleurs sardes: roses, bruns, verts, ocres, jaunes, safrans....

Le Palais de l'Isle est l'ancienne prison d'Annecy. Il est situé sur le canal du Thiou, en forme de navire de pierre. Le château est situé quant à lui en haut d'une pente raide qu'on appelle la rampe. C'est l'ancienne demeure des Comtes de Genève et des Ducs de Nemours.

EVIAN

Dans cette ville en étages appelée "la perle du Léman" l'eau domine. Celle des sources est légère et très pure, elle jaillit du sol toute l'année à une température de 11.6°C. Cette eau est utilisée par l'établissement thermal pour soigner et pour remettre en forme. Elle est distribuée par centaines de milliers de bouteilles dans le monde entier, c'est donc aussi la plus célèbre eau de table française. Au port, les bateaux relient plusieurs fois par jour Evian et Lausanne, transportant les touristes et les frontaliers qui vont travailler en Suisse.

THONON LES BAINS

L'origine de Thonon proviendrait d'une racine celtique signifiant "ville d'eau". Autrefois capitale de la région du Chablais, Thonon est aujourd'hui une station thermale dont les eaux sont réputées. Elle se compose d'une ville basse, au bord du lac Léman avec son quartier des pêcheurs et d'une ville haute avec ses rues piétonnes et ses jardins. Elles sont toutes deux reliées par un funiculaire très pittoresque.



Questions découverte

Quel grand champion olympique participait à l'organisation des 16èmes Jeux Olympiques d'Hiver?

Les co-présidents du comité d'organisation étaient Jean-Claude Killy, champion olympique et Michel Barnier, président du Conseil général de la Savoie.

Quelle ville de Haute-Savoie est candidate pour les JO en 2018 ? Quelles sont les autres villes candidates ?

Annecy (France), Munich (Allemagne) et Pyeongchang (Corée du Sud)

CHAMBERY

Située dans les préalpes du Nord entre les massifs des Bauges et de la Chartreuse, Chambéry est la préfecture du département de la Savoie. Ville d'Art et d'Histoire elle est située à un carrefour naturel des grands axes économiques européens.

Chambéry offre un patrimoine historique et culturel rénové et protégé.


Un secteur médiéval sauvegardé : Château des Ducs de Savoie, hôtels particuliers, allées cachées, façades colorées en trompe-l'œil, fontaine des éléphants, Grand Carillon... Une partie contemporaine de qualité : Espace culturel, Médiathèque, Cité des Arts.

AIX LES BAINS

Deuxième ville thermale française, Aix les Bains est implantée entre le Mont Revard et le Lac du Bourget. Ville phare de la Belle Epoque de renommée internationale, la ville fut un haut-lieu de villégiature pour les familles princières et les gens fortunés. Aix les Bains se dote du plus grand port de plaisance en eau douce de France et compte de nombreux atouts touristiques, entre lac et montagne.

ALBERTVILLE

La ville a vu le jour en 1836 après la décision du Roi Charles-Albert qui réunit la cité médiévale de Conflans et le bourg de l'Hôpital ; Albertville s'est développée par les échanges commerciaux entre la France, l'Italie et la Suisse. Elle est située à la limite de la Tarentaise, du Beaufortin, du Val d'Arly et de la Combe de Savoie, ce qui lui vaut le surnom de "Carrefour des quatre vallées". Ses nombreux atouts montagnards lui permirent ainsi d'accueillir les 16èmes Jeux Olympiques d'Hiver de 1992. Cet évènement sportif la fit connaître mondialement.



Thonon les Bains



Annecy



Chambéry



Aix les Bains



Evian

Approche ludique

Dans quelles villes de Savoie et de Haute-Savoie trouve-t-on ces monuments ?

Le Château des Ducs de Savoie
La Fontaine des Eléphants
Le Château de Ripaille
Le Mémorial des Justes
La source Chachat
La Maison des Jeux Olympiques

Le sais tu ?

Les JO d'Albertville, c'est : 10 ans d'aventure pour 16 jours de Jeux ! Ils ont permis de réaliser un programme d'aménagement du territoire : amélioration des **infrastructures** routières et autoroutières pour renforcer l'accès aux stations, **réhabilitation de friches industrielles** en logements ou commerces.





L'étage collinéen – La Savoie préhistorique

Menu principal

Les étages

Sommaire

Mots clefs

Vidéotheque

1/4

Ce n'est qu'à la fin de la préhistoire – vers 40 000 av. J.-C. - que la Savoie est occupée par l'homme qui profite du retrait des glaciers pour pénétrer dans les montagnes. Les hommes du Paléolithique (pierre taillée) occupent des grottes ou des abris sous roche sur les pentes du **Salève** où ils installent leurs campements sous de gros blocs. Ils se livrent à des activités de chasse, de pêche et de cueillette.

Beaucoup plus tard, vers 4000 av. J.-C., soit au Néolithique (époque de la pierre polie), les rives des lacs Léman, d'Annecy ou du Bourget commencent à être occupées. Les archéologues ont mis au jour de nombreux vestiges liés à ces populations d'éleveurs et d'agriculteurs (cordage ou vannerie) mais aussi des poteries et de l'outillage en pierre.

Durant l'âge du Bronze, les villages installés au bord de ces lacs sont occupés par des populations maîtrisant parfaitement la métallurgie du bronze. Dès 700 av. J.-C., la région est occupée par des peuplades celtes venues de l'Est. Vers 300 av. J.-C., les Allobroges, eux aussi Celtes, créent une vaste principauté comprise entre le Rhône et les Alpes, le Léman et l'Isère, Vienne étant leur capitale.



Silex néolithique



Pour aller plus loin...

Age du Bronze,
Age du fer,
Age de la pierre taillée,
Age de la pierre polie.

Remets dans le bon ordre ces quatre âges de l'histoire de l'homme.

Quel légume les archéologues ont-ils trouvé lors de leurs fouilles à la Balme de Thuy dans une couche constituée vers 4000 av J.C. ?



Le sais tu ?

Le site de fouilles de Balme de Thuy a été transformé en site archéologique : il y a 10 000 ans, des hommes ont vécu sur ce site situé au pied d'une falaise du crétacé moyen. Ils étaient chasseurs, cueilleurs de baies et pêcheurs. Il se situe près de Thônes en Haute-Savoie. Ce site peut se visiter !





L'étage collinéen – La Savoie romaine

Menu principal

Les étages

Sommaire

Mots clefs

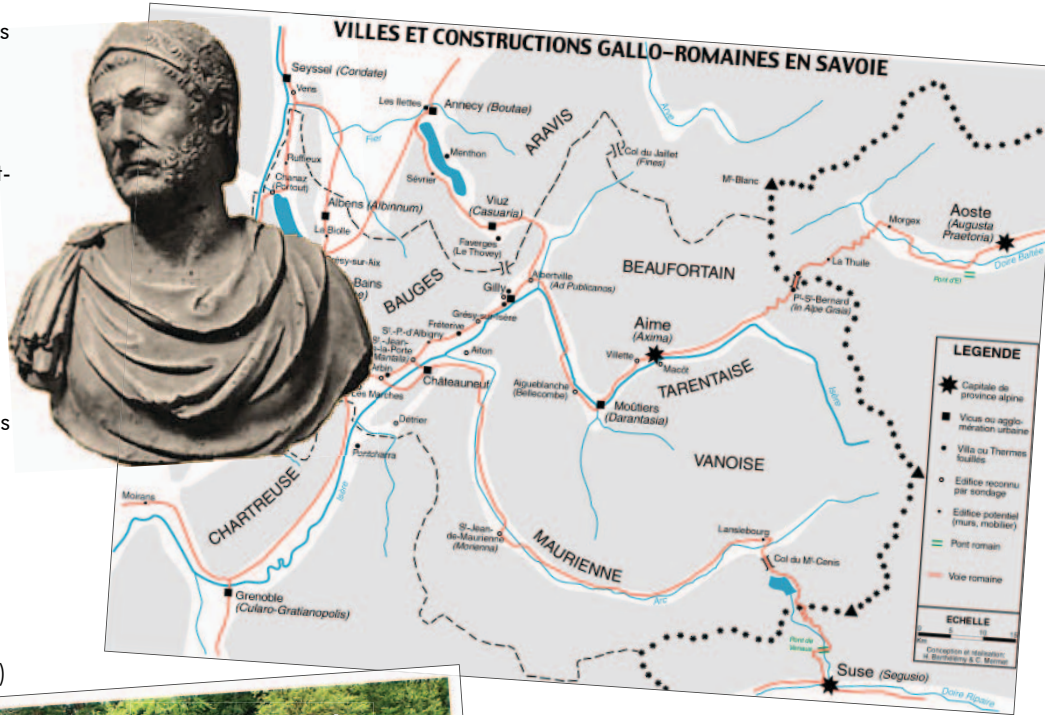
Vidéotheque

2/4


Les territoires de la Savoie étaient occupés dès 500 av. J.-C. par les peuplades celtes, originaires des plaines du Danube. La plus importante d'entre elles est constituée des tribus Allobroges qui s'établissent dans l'avant-pays savoyard.

Le contact avec la **romanisation** remonte avec l'**hypothétique** passage par les Alpes de l'armée d'**Hannibal** en -218, que les tribus montagnardes auraient aidé : la soumission de l'ensemble des territoires alpins s'accélère.

Ce territoire possède en effet un intérêt **géostratégique** pour les Romains, car par ses cols, il est un lien entre la **péninsule** italienne et la Gaule. Les Romains vont donc construire un réseau routier (La Voie romaine) important dans cet axe nord-sud et développer un réseau secondaire pour relier les cités. La **Table de Peutinger**, l'**Itinéraire d'Antonin** indiquent les différents tracés passant par les cols alpins et quadrillant la Savoie. Il faut attendre 354 pour que l'expression « Sapaudia » soit utilisée pour désigner ce territoire naturel.



Pont Romain sur le Fier à Thônes



Pont Romain Villarenger à Saint-Martin de Belleville

SAINT MARTIN-DE-BELLEVILLE (Savoie) – Villarenger – Le pont romain (alt. 1000 m)



Le sais-tu ?

L'origine du mot Sapaudia : ce terme signifie littéralement « pays de sapins » et est à l'origine du nom moderne Savoie.





L'étage collinéen – La Savoie médiévale

Menu principal

Les étages

Sommaire

Mots clefs

Vidéotheque

2/4


Avec le second royaume de Bourgogne, la Savoie est rattachée en 1032 au Saint Empire romain germanique. Mais loin de l'empereur, ce sont de nombreux seigneurs qui exercent la réalité du pouvoir. Humbert 1er aux Blanches Mains est le premier membre connu d'une puissante dynastie indépendante qui règnera sur la Savoie médiévale : la Maison de Savoie (appellation du 13ème siècle). Il possède des territoires dispersés dans la vallée du Rhône et contrôle les cols des vallées des Alpes. Ses successeurs étendront les possessions de la famille en Piémont, Bresse, Bugey et jusqu'à Nice.

Dans les Alpes du nord et les environs du Léman, d'autres seigneurs possèdent des territoires importants tels les barons de Faucigny ou les comtes de Genève. Aux 11ème et 12ème siècles, de nombreux monastères sont fondés, surtout dans les montagnes.

Dans un premier temps, les religieux recherchent la solitude et l'éloignement des villes mais bien vite, à leur pouvoir spirituel, ils ajoutent des **prérogatives** temporelles. Dès le 13ème siècle, les moines administrent ainsi de vastes fiefs à l'image des cisterciens de l'abbaye d'Aulps qui possèdent plusieurs milliers de familles, douze villages et 40 000 hectares de terres.



Amédée VI



Abbaye de Hautecombe autrefois
(Au bord du Lac du Bourget)



Abbaye de Hautecombe
aujourd'hui



Questions découverte

Les comtes de Savoie Amédée VI et Amédée VII avaient de drôles de surnoms liés à la couleur de leurs armures. Lesquels ?

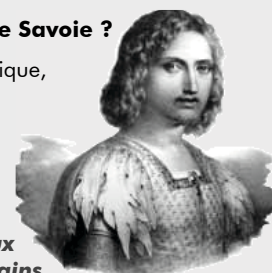
Le premier s'appelait le comte Vert et le second le comte Rouge.

Lequel de ces surnoms n'a pas été porté par un comte de Savoie ?

Blanches Mains, Petit-Charlemagne, le Libéral, le Hardi, le Pacifique,

Humbert aux Blanches Mains
Pierre le Petit Charlemagne
Edouard le Libéral
Aimon le Pacifique
sont des comtes de Savoie.

Philippe le Hardi est un roi de France.



Humbert aux
Blanches Mains





L'étage collinéen – Du royaume de Sardaigne à la Savoie Française

Du royaume de Sardaigne à la Savoie Française

En 1536, les habitants de Genève décident de former une république protestante indépendante du Duché de Savoie. Le duc de Savoie essaie bien de reprendre la ville mais il échoue.

De 1630 à 1713, le Duché est mêlé à une série de guerres européennes. Au terme de ces guerres, le traité d'Utrecht de 1713 rend la Savoie au duc de Savoie, Victor-Amédée II, qui obtient également la couronne de Sardaigne. C'est alors que les états de Savoie deviennent royaume Sarde.


De 1717 à 1728, Victor-Amédée II entreprend des réformes importantes qui sont impopulaires en Savoie (par exemple: suppressions des institutions locales, monnaie piémontaise imposée d'où **dépréciation** des pièces françaises souvent utilisées, établissement d'un cadastre, ...).

Personne n'est épargné, même pas les riches qui se voient perdre leurs privilèges fiscaux. L'économie savoyarde stagne, la population commence à souhaiter un autre régime politique.

La Savoie devient département du Mont-Blanc

Pendant la révolution française, la Savoie devient française. En septembre 1792, les troupes françaises et des révolutionnaires savoyards exilés occupent Chambéry. Les troupes sardes se retirent sans combattre. En novembre 1792, la Savoie devient département du Mont-Blanc, avec comme chef-lieu Chambéry. Elle restera département français jusqu'en 1815.

Mais voilà, la révolution n'a pas tenu ses promesses. Napoléon Ier lasse la population avec ses énormes **conscriptions**. En 1814, les Savoyards déçus souhaitent retrouver la monarchie sarde. Et en 1815, la Savoie est rattachée au royaume de Piémont-Sardaigne par le second traité de Paris.



Le sais tu ?



En 2010, les Savoyards ont fêté le 150ème anniversaire du rattachement de la Savoie à la France : sur les territoires des deux départements, de nombreuses manifestations culturelles et festives, et de multiples initiatives ont été organisées afin de mettre en avant l'histoire et la richesse du patrimoine.

Le rattachement définitif à la France
Après 1815, c'est le retour à l'Ancien Régime, c'est la Restauration. L'économie ne se développe pas plus qu'avant, les Savoyards ont le sentiment de payer beaucoup d'impôts. A cette époque l'Italie est divisée en 12 petits Etats plus ou moins contrôlés par l'Autriche. Mais les rois de Piémont-Sardaigne (Charles-Albert puis Victor-Emmanuel II) décident de chasser les Autrichiens pour créer une confédération italienne. Nombreux savoyards comprennent à ce moment qu'ils ne seront qu'une annexe inutile dans le futur royaume d'Italie.

En janvier 1860, les Etats de l'Italie centrale votent la réunification au Piémont. Ils cèdent alors la Savoie et Nice par le traité de Turin à la France. En effet, l'Italie avait besoin de l'accord de la France pour annexer les derniers Etats italiens.

Il est prévu de consulter les populations avant le rattachement à la France. Le résultat proclamé le 29 avril 1860 donne une forte majorité au rattachement. La Savoie devient française !



Le Château de Miolans à Saint-Pierre d'Albigny



Pour aller plus loin...

Parmi ces cinq villes, laquelle n'appartient pas, avant 1860, au royaume de Piémont-Sardaigne ?

Turin, Annecy, Nice, Chambéry, Genève

